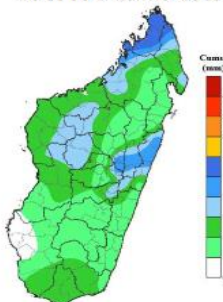


Prévision météorologique

Prévisions des cumuls de précipitation

1^{ère} SEMAINE
Du 08 au 14 Janvier 2018



2^{ème} SEMAINE
Du 15 au 21 Janvier 2018



Pour cette semaine (08 au 14 Janvier), des cumuls de précipitation modérés à abondants (75 à 150mm) sont prévus sur les districts de la région Diana et les districts de Toamasina I et II, Vohibinany, Moramanga, Manjakandriana, Antananarivo Avaradrano, Antananarivo Renivohitra, Antananarivo Atsimondrano, Andramasina et Ambatolampy.

Situation hydrologique

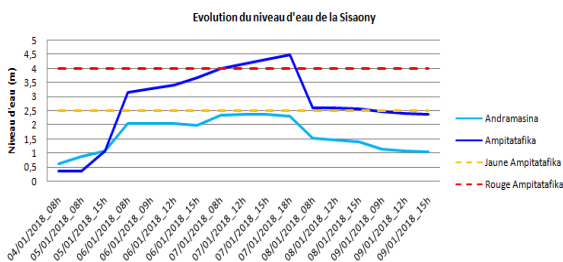
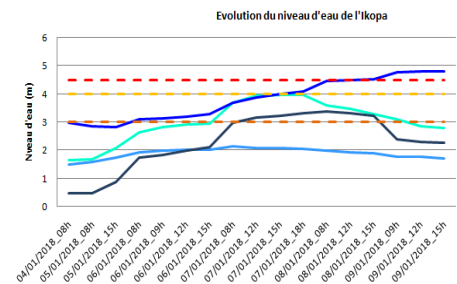
Bulletin d'annonce des crues dans la plaine d'Antananarivo, 09 Janvier 2018 à 15 heures locales

Suivant le bulletin d'annonce des crues dans la plaine d'Antananarivo n°24, ce Mardi 09 Janvier 2018 à 15 h, dans la plaine d'Antananarivo traversée par les rivières Sisaony, Ikopa et Mamba, l'alerte rouge indiquant l'imminence du danger est maintenue pour les Communes suivantes :

- Le long de la Sisaony : Soalandy, Ampanefy, Soavina, Anosizato Andrefana, Ampitatafika, Ambavahaditokana, Fenoarivo, Itaosy, Ambohitrimanjaka, Fiadanana, Ampangabe ;
- Le long de l'Ikopa : Masindray, Ambohimambola, Alasora, Ankarabato, Tanjombato, Soavina, Anosizato Andrefana, Bemasoandro, Ankadimanga, Ambohitrimanjaka, Ampangabe, Antananarivo, Iarinarivo ;
- Le long de la Mamba : Sabotsy Namehana, Ankadikely Ilafy, Ambohibao Antehiroka, Talatamaty, Iarinarivo.

(Source : Autorité pour la Protection contre les Inondations de la Plaine d'Antananarivo – APIPA)

Les graphes suivants montrent l'évolution du niveau d'eau de ces 3 rivières entre le 05 Janvier 2018 à 08h00 et le 09 Janvier 2018 à 15h.



D'après ces graphes, le niveau d'eau baisse progressivement pour l'ensemble des 3 rivières sauf à Bevomanga où elles se convergent. La côte d'alerte rouge est dépassée au niveau de Bevomanga.

La population du District d'Ambohidratrimo est priée d'être vigilante face à la possibilité de crues.

Faits marquants du jour

- Envoi d'une équipe du Corps de Protection Civile (CPC) pour la réalisation d'un pont fluvial (transfert par bateau) au niveau de Vohiposa (District Ambohimahasoa / Région Amoron'i Mania);
- Départ de l'équipe drone à Brickaville pour la délimitation des dégâts;
- Descente de 2 équipes sur Tana pour la vérification des sites d'hébergement ;
- Survol à partir de demain sur deux zones pour l'Evaluation Rapide Multisectorielle (ERM) - Finalisation du plan de vol :
 - **Zone 1 :** Départ de Tana le Mercredi 10 Janvier 2018 à 10h pour Mananjary, survol de Mananjary et Farafangana, en visitant les Districts entre ces deux villes. Retour prévu à Tana le Jeudi 11 Janvier 2018 à 12h00. (Survol financé par le WHH, facilité par le BNGRC et le PAM)
 - **Zone 2 :** Survol orienté sur la Sécurité Alimentaire et Moyen de Subsistance de la population : départ de Tana le Mercredi 10 Janvier 2018 pour visiter les hautes terres centrales, Vatovavy Fitovinany et possible atterrissage sur Ifanadiana, Manakara, Vohipeno et Miandrivazo. Retour sur Tana le Jeudi 11 Janvier 2018. (Survol financé par ADRA)
 - Restitution du survol avec le CRIC prévu le Jeudi 11 Janvier 2018 à 18h00.
- Les routes suivantes présentent encore de coupure : RNP6, RNP7, RNS25, RNS34 et RNT23.

Bilan provisoire

A l'échelle nationale, le bilan provisoire fait état de :

- **33 Décédés ;**
- **22 Portés disparus ;**
- **24 873 Personnes déplacées ;**
- **123 244 Sinistrés ;**
- **34 641 nombre d'élève privé de cours ;**
- **77 nombre de salles de classe utilisées comme site d'hébergement ;**
- **19 infrastructures sanitaires endommagées ou détruites**

Bilan humain provisoire

Le tableau suivant récapitule le bilan provisoire au niveau régional :

Région	Décédés	Disparus	Sinistrés	Déplacés Cumulés	Déplacés actuels
Alaoatra Mangoro			1 475	1 475	995
Amoron'i Mania	1		146	78	78
Analamanga	1	1	31 746	19 585	18 912
Analanjirôfo			802	461	218
Anosy					
Atsimo Atsinanana		4	2 850	1 773	
Atsinanana	3	2	32 677	5 226	119
Boeny			10 181	970	970
Boeny	1		2 000		
Diana					
Haute Matsiatra	17	3	660	300	300
Menabe	5	9	7 445		
Sofia		2	585	100	
Vakinankaratra	2		-		
Vatovavy Fitovinany	3	1	32 156	4 475	2 760
Melaky			521	521	521
Total général	33	22	123 244	34 964	24 873

Bilan provisoire pour Antananarivo

Districts	Décédés	Disparus	Sinistrés	Déplacés Cumulés	Déplacés actuels
Antananarivo Atsimondrano		1	20 175	13 318	12 780
Antananarivo Avaradrano	1		2 672	985	880
TANA I			2 187	1 452	1 452
TANA II			231	231	224
TANA III			596	518	518
TANA IV			1 482	709	709
TANA V			3 716	2 038	2 038
TANA VI			687	334	311
Total général	1	1	31 746	19 585	18 912

Source : COPC

Bilan sectoriel éducation

DREN	Nombre de cisco concernés	Nombre établissements touchés	Nombre de salles totalement détruites	Nombre de salles utilisées comme sites d'hébergement	Nombre de salles partiellement détruites	Nombre de salles totalement décoiffées	Nombre d'élèves privés de cours
ANALANJIROFO	4	71	79	0	68	22	7 019
ATSINANANA	5	79	85	0	118	101	7 175
ALAO TRA MANGORO	3	13	12	2	7	5	807
VATOVAVY FITOVINANY	5	62	43	9	28	60	9 910
ANALAMANGA	8	58	7	52	20	14	5 475
MENABE	1	5	5	12	0	0	1 009
ATSIMO ATSIANANA	5	14	8	2	7	24	1 259
SOFIA	2	5	4	0	3	5	104
AMORON'I MANIA	1	15	19	0	6	8	1 883
BONGOLAVA	2	2	0	0	2	0	0
ITASY	1	2	0	0	5	0	0
TOTAL	37	326	262	77	264	239	34 641

Source : Cellule de crise MEN: degatcyclonique@gmail.com, 09/01/2018 à 17h30

ETAT RECAPITULATIF DES APPUIS REALISES PAR LE BNGRC

type	article	unité	quantité	
vivre	riz blanc	kg	96 650	
	légumineuses	kg	36 650	
	cassoulet	unités	160	
	petits pois	unités	150	
	kit wash	seau	pièces	740
kit wash	savon	cartons	860	
	gobelet	pièces	680	
kits abris	assiette GM	pièces	6 644	
	cuillère	pièces	4 649	
	seau	pièces	140	
	tôle de 2m	feuilles	3 000	
	gobelet	pièces	140	
	moustiquaires	unités	200	
	tentes de 36m ²	unités	10	
	tarpaulins	unités	20	
	NFI	assiette GM	pièces	325
	NFI	couverture	unités	1 400
couette		unités	100	
kit abris	assiette GM	pièces	1 425	
	cuillère	pièces	1 425	

LISTE DES SITES AYANT OBTENUS DES APPUIS en VIVRE et non VIVRE DE LA PART DU BNGRC

date	District	site d'hébergement
06/01/2018	TOAMASINA I	(vide)
07/01/2018	TANA II	MANJAKAMIADANA
	TANA I	ANS AMPEFILOHA
08/01/2018	ANTANANARIVO ATSIMONDRAVO	ANDOHATAPENAKA II
		EPP ANTANDROKOMBY
		ANKAZOMANGA ANDRAHARO
	ANTANANARIVO AVARADRANO	AMBOHIMANAMBOLA
	TANA III	Ankorondrano
Antsirabe II	Ambohibary Sambaina	
	MAHAJANGA I	MAHAVOKY NORD
09/01/2018	TANA II	TSARARANO ANOSIKELY
	TANA IV	EPP Ampitatafika
	ANTANANARIVO ATSIMONDRAVO	EPP ANOSIBE
	TANA I	Bureau FKT SOAVINA
		3 G HANGAR
		ANDOHATAPENAKA III
		ANDOHATAPENAKA I
	TANA III	ANKORONDRAVO ANDRANOMAHERY
		EPP AMBODITSIRY
		TSARAMASAY
ANTANANARIVO MORAMANGA	Fokontany Ambohimambola	
	EPP et CEG ANDASIBE	
	EPP MORAMANGA	

Prochaines réunions :

- WASH 11h00 UNICEF 11/01/2018
- SAMS 14h00 FAO 12/01/2018
- **CRIC 18h00 BNGRC 11/01/2018**