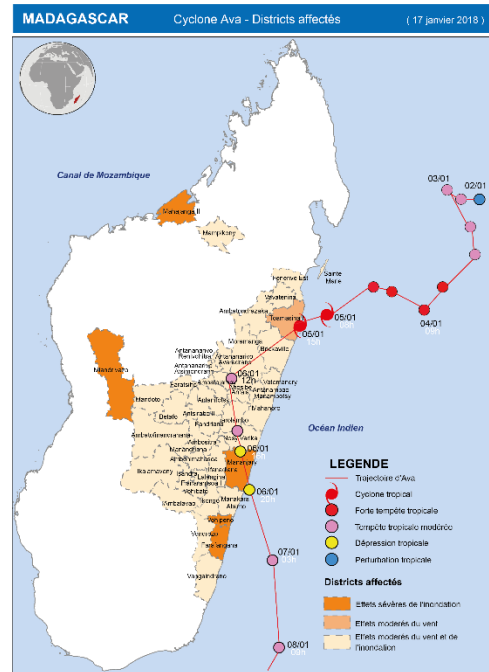




Ce rapport est publié par le Bureau National de Gestion des Risques des Catastrophes (BNGRC) et l'Equipe Humanitaire de Madagascar. Il couvre la période allant du 06 au 15 Janvier 2018.

FAITS MARQUANTS

- Le cyclone Tropical Ava a atterri le 05 janvier à 12h40 à Toamasina ville. C'est la première fois qu'un premier cyclone de la saison cyclonique touche directement le pays et tous les secteurs humanitaires ont dû mobiliser plus précocement leurs stocks d'urgence disponibles (carte en annexe).
- Ava est sorti en mer le samedi 06 janvier au niveau du district de Mananjary, mais a apporté des pluies abondantes sur les hautes terres et la côte sud-est du pays.
- Les dégâts sont surtout liés aux inondations, essentiellement sur les routes, les champs de culture et les points d'eau ; quelques dégâts liés au vent ont affecté les infrastructures sociales, surtout les écoles qui sont fabriquées en matériaux locaux.
- Des stocks de pré-positionnement sont disponibles à Antananarivo, à Toamasina et dans les grandes villes des côtes Est et Sud-est ; ces stocks pourraient couvrir généralement les besoins immédiats mais leur acheminement reste un défi à cause des coupures de routes et leur renflouement est nécessaire pour maintenir une certaine capacité de réponse immédiate au prochain cyclone.
- Les niveaux des différentes rivières et fleuves ont tous descendu, et les personnes évacuées sont retournées progressivement chez elles.



51 Décès humains	22 personnes disparues	54.827 personnes évacuées cumulées	17.613 Personnes déplacées actuelles	512 Salles de classes détruites	48.758 Elèves privés de cours	32 formations sanitaires endommagées	600 puits inondés
----------------------------	----------------------------------	--	--	---	---	--	-----------------------------

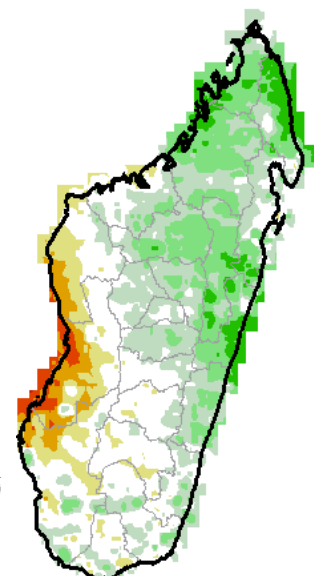
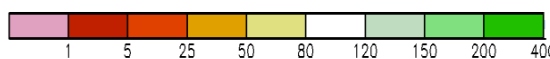
Aperçu de la situation

Le Cyclone Tropical Ava est né à partir d'un système météorologique de basse pression situé à environ 2.000 km au large de la côte nord-est de Madagascar depuis le 27 décembre 2017. Sa localisation géographique lui a permis de s'intensifier, même si cela n'a pas été d'une manière très aigüe, pour atteindre la force de Cyclone Tropical au moment de son atterrissage sur terre.

Cette force du cyclone Ava est toutefois plus élevée que celle attendue car les prévisions initiales avaient estimé qu'Ava allait atterrir au stade de Tempête Tropical Modérée. Par ailleurs les côtes Nord-est et Est en particulier ont déjà reçu beaucoup de pluies pendant les trois derniers mois de 2017 (Figure 1).

Cette situation a fait que les dégâts liées aux inondations ont été les plus importants, mais à cause de l'intensification avant son atterrissage à Toamasina, quelques dégâts liés au vent ont été aussi visiblement constatés au niveau des infrastructures sociales en particulier (écoles et centre de santé).

Figure 1. Pourcentage de précipitations (%) reçues du 01 Octobre 2017 au 26 Décembre 2017 (Source NOAA)



Les différents secteurs humanitaires ont commencé à s'activer à travers des réunions sectorielles de partage d'information avant l'entrée du cyclone tropical Ava. Pendant ce premier jour d'entrée du cyclone, les activités les plus urgentes ont été le renforcement des alertes, les évacuations de la population vivant dans les zones à risque, et la prise en charge des personnes évacuées dans les sites d'hébergement. Les détails des besoins provisoires, des réponses et des contraintes par secteur sont présentés ci-après.

Réponses humanitaires sectorielles



Abris d'urgence

Besoins :

- Maintenir la fourniture en abris d'urgence pour protéger le bien-être, la sécurité, la vie privée et la dignité de 3.761 foyers touchés et encore déplacés (18.806 personnes), dont près de la moitié dans la région Analamanga.
- Fournir des articles non alimentaires à 9.641 ménages affectés (48.250 personnes avec des maisons totalement détruites, inondées, ou décoiffées)
- Fournir des kits abris d'urgence robustes à 2.345 ménages les plus vulnérables (11.725 personnes) afin de protéger la sécurité de la santé, la vie privée et la dignité
- Conduire un plaidoyer et fournir un soutien pour des solutions d'abris durables dans des zones sûres et fournir des données sur les déplacements ciblés ; renforcer la coordination et la gestion des sites de déplacements en vue de sauvegarder leur bien-être, leur sécurité, leur vie privée et leur dignité pour les cas résiduels des femmes et des hommes déplacés.

2.345

Ménages ayant besoin de kits abri d'urgence robuste

Réponse en cours :

- Mise à disposition des sites d'hébergement dans le cadre de sauvegarde de bien-être, sécurité, vie privée et dignité des personnes déplacées, notamment dans la région d'Analamanga (BNGRC), Atsinanana, Boeny, Menabe, Sud Est, Vatovavy Fitovinany, et Alaotra Mangoro
- Accompagnement psycho-social des personnes déplacées par le Ministère de la Population, de la Protection Sociale et de la Promotion de la Femme (MPPSPF)
- Mise à disposition auprès du BNGRC de 10 tablettes par l'Organisation Internationale pour les Migrations (OIM) pour les évaluations et suivi des déplacements ainsi que les outils standardisés de « Matrice de Suivi de Déplacement ou DTM (Displacement Tracking Matrix) » pouvant être utilisés à la demande du BNGRC

Pour le cluster, la stratégie de réponse est la suivante :

- Le cluster prévoit une distribution des « Kits shelter », abris d'urgence contenant des bâches, des outils et des fixations pour soutenir 4.080 ménages ayant des maisons détruites et/ou décoiffées, dans l'objectif de rendre leurs dignité et de pouvoir les aider dans les actions de reconstruction.
- Aussi, pour les destructions des biens des 4.710 ménages, le cluster planifie la dotation des kits de cuisine contenant des articles ménagers de base, ceux-ci vont principalement cibler ceux qui ont perdu des biens à cause d'inondations ou d'autres formes de dommages pour soutenir les 23.550 personnes victimes de destruction et inondation d'habitat.
- Tous les paquets de support peuvent inclure une assistance matérielle, des transferts d'argent et un soutien technique et physique à la construction dans une limite de coûts spécifiques par paquet et par ménage.
- Le cluster maintiendra les sites d'hébergement pour les zones encore inondées, dans l'optique d'accueillir les personnes encore déplacées. Ces sites cibleront principalement les personnes ayant des maisons gravement endommagées, inondées ou détruites
- Le cluster assure la sensibilisation et l'accompagnement des reconstructions des maisons, afin de promouvoir un abri sur et digne. La fourniture d'une aide au logement en nature sera accompagnée d'un appui technique et d'une formation visant à renforcer la sécurité et à soutenir les ménages vulnérables sur des questions telles que l'accès à des terres sûres.
- Un groupe de travail composé des membres du groupe sectoriel « abri d'urgence » est en cours de mise en place avec la Cellule de Prévention et de Gestion des Urgences (CPGU), et le Département de l'Ecole Supérieure Polytechnique d'Antananarivo, pour la duplication des créations de site à usage mixte : en temps normal à usage et utilité communautaire quotidienne, et en temps de crise pour servir de site d'hébergement provisoire sécurisé.

Lacunes & Contraintes :

- Accès aux zones affectées, ce qui limite la remontée des données et la capacité d'apporter une réponse assez rapide. Il y a toutefois une possibilité de transport maritime et fluviale pour servir les régions de Vatovavy Fitovinany et le Sud-est mais cela nécessite une organisation sérieuse.
- Stocks de pré-positionnement non disponibles à Vatovavy Fitovinany et Sud-est ; ces stocks se trouvent à Antananarivo,

**Eau, Assainissement et Hygiène****Besoins:**

- Région Atsinanana :
 - 1.000 ménages ont besoin de kits WASH
 - 160 puits doivent être désinfectés
- Pour les restes des zones touchées, la finalisation du plan d'action d'intervention sera établie au fur et à mesure de la remontée des informations

45.000

personnes n'ont pas accès à l'eau potable

Réponse:

- Ministère de l'Eau, de l'Energie et des Hydrocarbures (MEEH) : distribution de 203 cartes d'eau à Andohatapenaka II, intervention pendant 10 jours depuis le 8 janvier dans le site a Andohatapenaka II
- La Direction régionale de l'Eau, de l'Energie et des hydrocarbures (DREEH) Analamanga : descente d'une équipe de la DREEH Analamanga au niveau de 4 sites d'hébergement (Ambohipotsy, Ambodirano, Tsaramasay, ANS Ampefiloha) pour la distribution des savons, des gobelets, des bacs à ordures pour les 6 tentes, du sur'eau (5 cartons) ; et pour une étude sur installation de latrines pour Ambodirano, distribution en cours pour les autres sites.
- Le Bureau national de gestion des risque et catastrophes (BNGRC) : distribution de 1.050 pièces de seaux, 973 cartons de savons et 990 pièces de gobelets à Toamasina I, Tananarive I, II, III, Tananarive Avaradrano/Atsimondrano, Antsirabe et Mahajanga I
- Catholic Relief Service (CRS) : distribution des seaux, des gobelets, et des savons pour les ménages dans les 4 communes les plus touchées par les problèmes d'accès à l'eau potable à Mananjary.
- Helvetas Swiss Intercooperation : distribution de 1.200 kits WASH, en coordination avec la DREEH et la CRM, installation de 3 toilettes mobiles au niveau des sites d'hébergement et de 20 Dispositif de Lavage de Mains a Menabe
- Croix rouge Malagasy (CRM) : désinfection de 25 puits à Brickaville et 50 puits à Maromamy, évaluation de la situation dans les communes rurales touchées dans la région Atsinanana ; sensibilisation WASH sur le traitement d'eau et sur le lavage des mains en cours à Analamanga.

Lacunes & Contraintes:

- Accessibilité dans certains villages et encore isolés par l'inondation
- Renflouement des stocks d'urgence utilisés pendant la présente réponse

**Education****Besoins:**

- 512 salles de classes provisoires (Tarpauline) pour les 512 salles de classes complètement détruites
- 10. 500 tôles de 2m et 5 .55 Kg de clous pour les 403 salles de classes totalement décoiffées.
- 538 récréations kits pour élèves
- 1.212 school in a box pour élèves

48.758

élèves privés de cours

Réponse :

- Le Ministère de l'Education Nationale (MEN), avec l'appui de l'UNICEF, a assuré la collecte, la remontée et l'analyse des données relatives aux conséquences du cyclone.
- Les 48.758 élèves privés des cours vont bénéficier de la mobilisation des stocks pré-positionnés par l'UNICEF dans des magasins régionaux récemment réhabilités : 512 salles de classes provisoires, 250 récréations kits pour élèves et 562 school in à box pour élèves.

- L'UNICEF va commander et distribuer les stocks pour remplacer ceux qui vont être mobilisés dans les régions concernées afin qu'elles restent préparées à répondre au besoin des enfants pendant la reste de la saison cyclonique.

Lacunes & Contraintes :

- Les membres du cluster n'ont pas en stock les 9.880 feuilles de tôles de 2m et 5.355 kg de clous nécessaires pour réparer les toits des salles de classe décoiffées et assurer que les élèves puissent reprendre leurs cours dans ces salles avant la prochaine pluie.
- Le risque de mobiliser au tant des stocks pré-positionnés si tôt dans la saison cyclonique va laisser vulnérable les communautés a risque si ces stocks ne sont pas remplacés dans le meilleur délai.



Logistique

Besoins :

- La mise en place de moyens de transports alternatifs est nécessaire à partir des Chefs lieu de Districts (Mananjary, Vohipeno, Farafangana, Vangaindrano) vers les communes rurales. Le peu de flottes de transporteurs locaux devraient être bien gérés et bien coordonnés afin de pouvoir satisfaire les besoins en transport pour chaque partenaire et d'éviter l'augmentation de prix de transport.
- Le Groupe Sectoriel Logistique a besoin d'appui à la gestion d'information, à la coordination et à l'évaluation logistique dans ces quatre districts.

Réponses

- A travers le PAM, le BNGRC et l'OCHA, le Groupe Sectoriel Logistique a appuyé l'organisation de la mission de survol, d'évaluation aérienne et d'évaluation rapide dans le Centre Est, Grand sud-est, les Haut-Plateaux, le Moyen-Ouest, et le Nord-Ouest, du Pays.
- Les informations sur les routes coupées, les ponts endommagés et sur l'accessibilité ont été régulièrement partagées par le Ministère des Travaux Publics (MTP).
- Les équipes d'intervention de l'Office des Travaux d'Urgence (OTU) ont rétabli les circulations sur les routes coupées, les engins du BNGRC ont été mobilisés pour appuyer ces actions des équipes d'interventions de l'OTU ;
- Le BNGRC a déployé une équipe du Corps de Protection Civile (CPC) pour la réalisation d'un pont fluvial (transfert par bateau) au niveau de de la RN7 Vohiposa (District Ambohimahaso, Région Amoron'i Mania), ouverture d'itinéraire sur les axes routiers obstrués par les chutes d'arbres notamment sur la RN25 et la RN2
- La plateforme humanitaire du secteur privé (PSHP) a été mobilisée pour accompagner les efforts du Groupe Sectoriel Logistique

La stratégie de réponse du groupe sectoriel est la suivante :

- Mise en place d'un hub logistique à Manakara, mobilisation d'un appui conséquent des membres du groupe sectoriel logistique au niveau de Toamasina, Miandrivazo et Mahajanga (Mahajaga II et spécifiquement Mahajamba) ;
- Evaluation des moyens logistiques d'acheminement pour les « last-miles logistic of transportation network »
- Renforcement des membres du groupe sectoriel et mise en place de secrétariat pour la gestion de l'information ;
- Coordination des actions logistiques des acteurs des autres groupes sectoriels.

Lacunes & Contraintes :

- Même si la réouverture du pont de Vohiposa est prévue la fin de cette semaine, les routes vers les communes rurales à partir des chefs lieu des 4 districts affectés dans le Sud-est (Mananjary, Vohipeno, Farafangana et Vangaindrano) sont presque impraticables actuellement. En effet, les acheminements des aides déjà pré-positionnés sur place vers les communes et les villages seront très difficiles.
- Le manque de personnel dédié spécialement pour coordonner les échanges d'information au sein du groupe sectoriel logistique au niveau du pays a été constaté.



Nutrition

Besoins :

- 6.007 enfants déplacés avec leurs familles dans les sites d'hébergement ont besoin de surveillance et d'accompagnement

Réponse :

- Renforcement des centres de récupération nutritionnelle (CRENI et CRENAS) et des sites de nutrition communautaire (PNNC)
- Campagne de communication pour informer la population des services de nutrition disponibles
- Intensification des activités « Alimentation des Nourrissons et des Jeunes Enfants » pour les familles déplacées
- Réunion du cluster nutrition pour l'analyse des besoins conduite le 9/01/2018, réunion de planification prévue le 16/01/2018

Lacunes & Contraintes :

- A déterminer


Protection
Besoins :

- 6.007 enfants déplacés avec leurs familles dans les sites d'hébergement ont besoin de surveillance et d'accompagnement
- Des activités de sensibilisation et de prévention de la violence devront être mises en place si le déplacement dans les sites temporaire dure au-delà de la semaine du 8 janvier 2018.

6.007
enfants déplacés avec
leurs familles

Réponse :

- Evaluation conjointe des aspects protection de l'enfant (MPPSPF, BNGRC, UNICEF) dans les sites d'hébergement temporaires à Analamanga (Grand Tana) et à Atsinanana (Toamasina et Brickaville).
- Mobilisation des intervenants sociaux formés (MPPSPF, UNICEF) dans les sites d'hébergement temporaires pour l'accompagnement psychosocial des enfants et de leurs familles.
- Mobilisation des kits de pré-positionnement (UNICEF)

Lacunes & Contraintes :

- La très grande promiscuité surtout lors des couchés dans certains sites d'hébergement temporaire augmente les risques d'abus et de violence pour les enfants et les autres groupes de personnes vulnérables.
- La très courte durée des déplacements a rendu difficile une organisation rationnelle de l'accompagnement des personnes déplacées

**Santé****Besoins:**

- Sur le plan sanitaire, outre les décès et traumatismes, le cyclone a provoqué des dommages sur les infrastructures sanitaires, notamment : 32 Centres de santé de base (CSB) dont 23 CSBII et 1 hôpital de district. La plupart de ces formations sanitaires endommagées se trouvent dans les régions des côtes Est et Sud-est (Analanjirifo, Atsinanana, Vatovavy Fitovinany et Atsimo Atsinanana). D'autres bâtiments de santé ont été endommagés (logement administratifs du personnel).
- Plusieurs routes sont coupées ou très abimées entre et à l'intérieur des districts affectés, ayant perturbé voire interrompu l'approvisionnement des centres de santé en médicaments, vaccins et autres intrants de santé.
- Les pluies engendrées par le cyclone et les grosses inondations qui s'en suivent, qui ont provoqué la pollution des puits et des autres sources d'eau, vont emmener à court terme des risques de maladies diarrhéiques (choléra compris) et à moyen terme des maladies à transmission vectorielle telles que le paludisme ou les arboviroses.
- De même, à court terme, la promiscuité dans les sites d'hébergement risque d'engendrer des épidémies de maladies infantiles (rougeole, pneumonie, ...), de dermatose (gales), et de conjonctivites.

32
Formations sanitaires
ont été affectés

Réponse :

- Le Service des Urgences et de Riposte (SURECa) du Ministère de la Santé publique, avec l'appui de l'OMS, coordonne les interventions sanitaires aux personnes affectées. L'UNICEF a doté, à travers le SURECa, 3 kits médicaux d'urgence basiques à Toamasina et aux deux autres kits à Antananarivo
- Participation au survol aérien pour une évaluation rapide des dégâts dans le Sud-Est.

- Prise en charge gratuite des sinistrés malades : des équipes mobiles et des centres de santé des secteurs affectés se sont relayés dans les sites d'hébergement pour réaliser des consultations gratuites et mener des actions de sensibilisation et de surveillance des maladies
- Surveillance de l'environnement des sites d'hébergement de manière à assurer un minimum de standard en matières d'eau, d'hygiène et d'assainissement (en collaboration avec groupe sectoriel WASH)
- Actions de sensibilisation en faveur de la prévention des maladies les plus à risque (désinfection des sites, dotation en moustiquaires imprégnées d'insecticide, campagne de vaccination anti-rougeoleuse)

Lacunes & Contraintes:

- La mise à jour de la variation du nombre des sites d'hébergement a pris un certain retard et cela ne facilite pas la planification des appuis sanitaires dans ces sites.



Sécurité alimentaire

Besoins:

- 42.000 ménages ont besoin d'assistance pour relancer leurs activités agricoles et restaurer leurs moyens de subsistance détruits
- Le cluster est en cours de mener une évaluation approfondie pour effectivement identifier les besoins d'urgence et a moyen termes.

21.000

personnes évacuées
ont nécessité une
assistance alimentaire

Réponse:

- Le BNGRC a distribué jusqu'à maintenant 248 tonnes de vivres aux 21.000 personnes déplacées pour couvrir 5 jours de ration
- Les membres du cluster sont en train de planifier les réponses.

Lacunes & Contraintes:

- Le retard de remontée des données/informations et difficulté d'acheminer les aides à cause de coupures des routes
- L'insuffisance de ressources et de stocks de pré-positionnement



Technologie de l'Information et de la Communication

Besoins:

- Moyens techniques alternatifs adaptés pour optimiser les actions de coordination des intervenants dans les localités de concentration des réponses

Réponse:

- Facilitation des échanges et de la remontée d'informations des acteurs déployés sur le terrain
- Mise à disposition de possibilité d'envoi de SMS multiple, push SMS
- Activation du processus d'upgrade de l'internet au niveau du BNGRC pour un meilleur partage d'informations
- Dotation de box 4G pour les équipes d'appui à la gestion de crises et des équipes pré-déployés par le BNGRC dans les districts les plus touchés
- Déploiement des matériels de radiocommunication de type VHF dotés par l'UNICEF avec les équipes de reconnaissances déployées sur le terrain

Lacunes & Contraintes:

- De nombreuses localités ciblées par les actions prioritaires des groupes sectoriels sont hors réseaux



Transferts Monétaires en Urgence (Cash Transfert)

Besoins :

- Résultats de l'analyse et de l'évaluation approfondie faites par les différents secteurs/Clusters
- Etude de marché au niveau des zones d'impact pour identifier le fonctionnement des marchés
- Informations sur les autres modalités de réponses effectuées par tous les acteurs

Prévisions d'actions et de réponses :

- Intégration des points liés à l'étude de marché dans les outils d'évaluation déjà planifiée par le cluster Sécurité alimentaire et Moyens de Subsistance et le BNGRC
- Elaboration d'un plan de réponses en cash coordonnées, le montant à donner aux ménages sinistrés sera de 5,000 Ar/Jour/5 heures pour l'Argent Contre Travail et le Haute Intensité de Main d'œuvre (HIMO) ; et à définir par le groupe cash pour le cash inconditionnel.
- Echange régulier d'informations entre les acteurs de cash et discussion préalable sur la planification des interventions
- 10.500 hommes/ jours de travaux HIMO (75 ménages/ 5 jours) dans les régions Analanjirofo, Alaotra Mangoro et Atsinanana, avec le financement du Fonds Elargie de Crédit (FEC) et les ressources propres internes du MPPSPF en partenariat avec des associations locales
- 84.000 hommes/jours de travaux HIMO (8.400 ménages pendant 10 jours) dans les régions Analamanga, Atsinanana et Vatovavy Fitovinany à travers 56 micro-projets réalisés avec le Fond d'Intervention pour le Développement (FID) sous la coordination du MPPSPF ; et avec le fonds du projet Filet Sociaux de Sécurité financé par la Banque Mondiale. Un élargissement du nombre de bénéficiaires est attendu après la disponibilité de tous les résultats des évaluations en cours,
- Les autres acteurs tels que l'UNICEF, le PAM, le CRS, le WHH, l'ONN, et le HI, etc sont en attente des résultats des évaluations en cours avant de se prononcer de leurs interventions en cash.

Lacunes et Contraintes :

- Manque d'informations sur les questions relatives aux questions cash sur les zones sinistres.
- Indisponibilité d'étude de marché

Coordination générale

Le Bureau national de gestion des risques et des catastrophes (BNGRC) et l'équipe humanitaire de pays (HCT) ont activé le Plan national de contingence pour la saison cyclonique 2017/2018 depuis la première alerte relative au cyclone tropical Ava. La coordination globale des activités depuis la phase d'alerte au cyclone Ava a été menée par le BNGRC, le HCT s'est totalement intégrée dans cette coordination jusqu'à maintenant.

Les activités suivantes ont été conjointement menées par le BNGRC, les Ministères concernés et le HCT.

- Pré-déploiement de équipes du BNGRC, accompagnée chacune par une Unité du Corps de Protection Civile ; l'équipe qui est partie à Toamasina (point d'entrée du cyclone) en particulier a été accompagnée par le Bureau du Coordonnateur résident du Système des Nations Unies, à travers l'OCHA
- Activation de tous les Centres Opérationnels de Gestion de Crise, au niveau du BNGRC et au niveau décentralisé là où ces centres sont disponibles (Toamasina, Brickaville, et Analamanga)
- Diffusion des consignes de vigilance et des comportements adéquats à chaque niveau administratif, avec une attention particulière de la communication sur la vigilance aux inondations et aux glissements de terrain
- Activation de l'appui des services satellitaires (UNITAR, UNOSAT, COPERNUS) pour avoir une analyse cartographique des conséquences potentielles attendues
- Activation de tous les Comités Régionaux de Gestion des Risques de Catastrophes (CRGRC).
- Conduite des évaluations à travers le mécanisme existant, et trois évaluations par survol aérien des zones affectées : les deux premières financées par l'UNICEF et appuyée techniquement par OCHA pour le Sud-est, l'Ouest et le Nord-ouest, et la troisième financée par Ambatovy pour la zone Est.
- Réunions régulières du CRIC, généralement tous les deux jours, pour la définition de la stratégie de réponse, la priorisation des évaluations des besoins, la coordination intersectorielle de ces réponses

Pour plus d'informations, veuillez contacter :

Cdt Faly Aritiana Fabien, Coordonnateur de projet, BNGRC, aritiana23@gmail.com, Tel: +261 43 05 480 07

Rija Rakotoson, Spécialiste des Affaires Humanitaires, UNRCO, OCHA Madagascar, rakotoson@un.org, Tel: +261 33 15 076 93

Pour plus d'informations, visitez www.unocha.org, www.reliefweb.int, <http://reliefweb.int/country/mdg>,

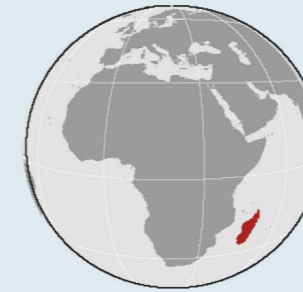
www.humanitarianresponse.info/en/operations/madagascar

29 Districts
ayant des stocks
pré-positionnés

06 Secteurs
avec des stocks
pré-positionnés

300 Femme, fille	77,165 Elèves	100 Salle de classe	180 Inst	1 500 NFI
74 Personne	71 586 Ménages	1 500 Personne	500 Personne	4 201 Ménages
2,000 Enfant	5,890 Ménages	1 983 Ménages	151,255 Personne	
480 Femme, fille	24 Centre de santé	500 Ménages	80,630 Enfant	

150 Ménages	1 261 Ménages	125 NFI
180 Inst	375 Personne	7 420 Ménages



6 600 Elèves	275 Ménages	75 Personne
400 Enfant	375 Personne	7 000 Ménages
75 Ménages	180 Inst	200 Ménages

25 Personne	25 Ménages
150 Ménages	25 Ménages

75 Personne

1 600 Elèves	2 000 Ménages
500 Ménages	13 000 Ménages
180 Inst	

150 Personne

949 Elèves	200 Ménages	200 Personne
1 900 Ménages	950 Personne	6 900 Ménages
200 Ménages	180 Inst	

7,500 Ménages	500 Ménages
660 Inst	150 Personne

4 542 Ménages	90 000 Elèves	3 650 Ménages	50 Personne
450 Personne	180 Inst	16 105 Ménages	736 FEA
5 833 Ménages	400 Enfant	1 472 Femme, fille	50 Ménages

400 Personne	2 500 Elèves	1 050 Ménages	50 Personne
180 Inst	8 000 Ménages	50 Ménages	

325 Personne	1 520 Elèves	360 Inst	14 000 Ménages
1 667 Ménages	25 Ménages	25 Ménages	25 Personne

25 Ménages	25 Personne
125 Ménages	25 Ménages

125 Ménages	25 Ménages
25 Ménages	25 Personne

125 Ménages	25 Ménages
25 Ménages	25 Ménages

25 Ménages	25 Personne
125 Ménages	125 Personne

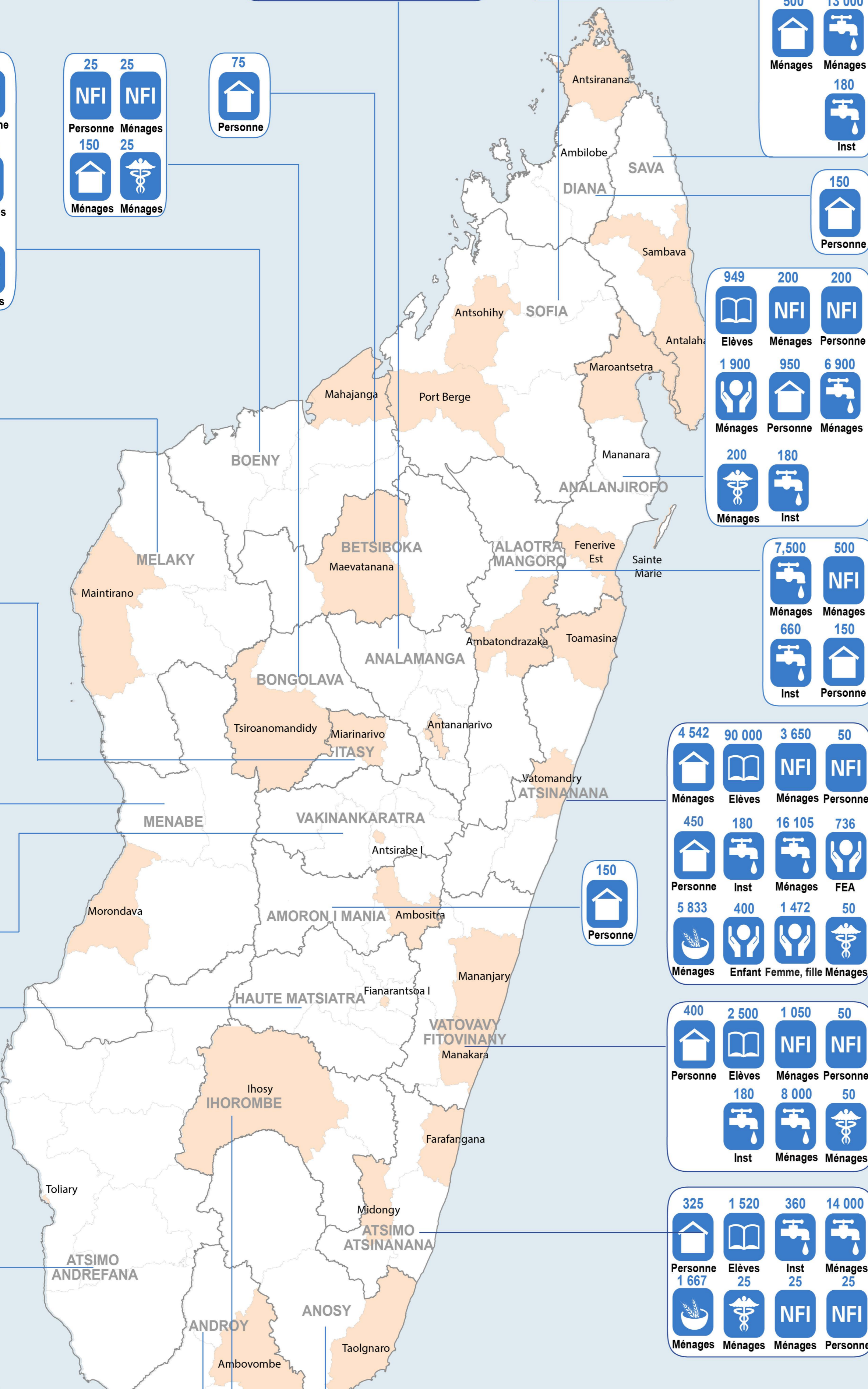
2 667 Ménages	25 Ménages
125 Ménages	25 Ménages

400 Enfant	1 400 Ménages
1 067 Ménages	6 000 Ménages

25 Ménages	25 Personne	25 Ménages
400 Enfant	125 Personne	

25 Personne	25 Ménages
25 Ménages	125 Ménages

45 Ménages	45 Personne	45 Ménages
400 Enfant	185 Personne	



SECTEUR	CAPACITE NATIONALE
EDUCATION	51 440 élèves (school in a box) 738 salles de classe provisoire
SECURITE ALIMENTAIRE	15 435 ménages (Vivres)
SANTE	25 000 enfants 90 000 personnes 24 Centres de Santé provisoire 3 000 enfants (kit enfant)
PROTECTION	736 femmes, filles (Kit dignité) 3 255 ménages (Abris provisoire)
HABITAT	2 000 ménages (Kit habitat) 2 792 ménages (Plastic sheeting) 640 infrastructures publiques (service WASH)
WASH	20 000 ménages (produits d'hygiene et de traitement d'eau) 23 750 ménages (Latrine provisoire) 17 555 ménages (kit WASH) 31 000 ménages (Unité de traitement d'eau)

Bénéficiaires couverts par article

	Quantité	Bénéficiaires	Type bénéficiaire
Education			
Contre-plaqué pour tableau noir	200	100	Salle de classe
Kit DPE (boîte)	100	41 600	Elève
Kit récréatif	549	49 410	Elève
School in a box	1 286	51 440	Elève
Kit scolaire (stylo, cartable, etc.)	490	490	Elève
Bâche (salle de classe provisoire)	10 087	738	Salle de classe
Sécurité alimentaire			
Vivres (Tonne)	772,5	12 901	Ménage
Riz fortifiés (Tonne)	80	2 534	Ménage
Santé			
IEHK 2011, basique	09	90 000	Personne
IEHK 2011, suppl.1b, paludisme	01	1 000	Personne
IEHK 2011, suppl.1, médicament	01	1 000	Personne
IEHK 2011, suppl.2, équipement	01	1 000	Personne
IEHK 2011, suppl.2, renouvelable	01	1 000	Personne
IEHK 2016, PEP kit	01	10 000	Personne
ERH kit	04	240	Femme, fille
Médicament antidiarrhéique	2 500	25 000	Enfant
Médicament (paludisme)	450	11 250	Personne
Moustiquaire	1 295	1 295	Ménage
Sac mortuaire, adulte	05	05	Personne
Sac mortuaire, enfant	05	05	Enfant
Tente (centre de santé provisoire)	24	24	Centre de santé
Protection			
Béquille	50	50	Personne
Chaise roulante	24	24	Personne
Kit enfant	15	3 000	Enfant
Kit de dignité	1 472	736	Femme
Kit pour travailleurs sociaux	25	1 000	Enfant
Moustiquaire	1 090	1 090	Ménage
Pagne	234	100	Femme, fille
Sifflet	200	200	Femme, fille
Tente	10	240	Femme, fille
Habitat			
Plastic sheeting (rouleau)	1 289	2 792	Ménage
Pointe (Kg)	400	200	Ménage
Bâche (abris provisoire)	3 783	2 033	Ménage
Sac étanche	2 158	2 158	Ménage
Kit habitat	2 000	2 000	Ménage
Tentes	587	1 222	Ménage
Eau, hygiène et assainissement			
Bladder	15	16 000	Ménage
Dalle	347	3 470	Ménage
Dispositif de Lavage des Mains	3 700	640	Institution
Floculent d'eau (boîte)	2 000	10 000	Ménage
Filtre à eau en céramique	1 040	1 040	Institution
HTH (bidon de 45L)	50	10 000	Ménage
Jerrycan (20L)	7 100	7 100	Ménage
Kit testeur d'eau	100	100	Institution
Kit WASH	17 555	17 555	Ménage
Latrine	950	23 750	Ménage
Plastic sheeting (feuille)	500	500	Institution
Réservoir d'eau	06		Ménage
Unité de traitement d'eau	07	31 000	Ménage
Water cont	43 108	21 500	Ménage
NFI (Non-Food Items)			
Couverture	1 295	1 295	Ménage
Kit cuisine	5 811	5 811	Ménage
Kit NFI	1 440	1 440	Ménage
Lit picot	1 245	1 245	Ménage

Kit cuisine: Bol(x1), Fourchette(x5), couteau(x1), Cuillère de service(x1), Assiète(x5), Marmite(x2), Cuillère(x5)
IEHK: Interagency Emergency Health Kit
Kit DPE: Kit de Développement de la Petite Enfance

Légende

Inst = Institution (Ecole, centre de santé)
FEA = Femme enceinte et allaitante

1 000 Nombre de

Icone du secteur

Enfant Type de bénéficiaire

- Sécurité alimentaire
- Habitat
- Education
- Eau, hygiène et assainissement
- Santé
- Protection
- NFI Non-Food Items

Limite de région

Districts avec des stocks pré-positionnés

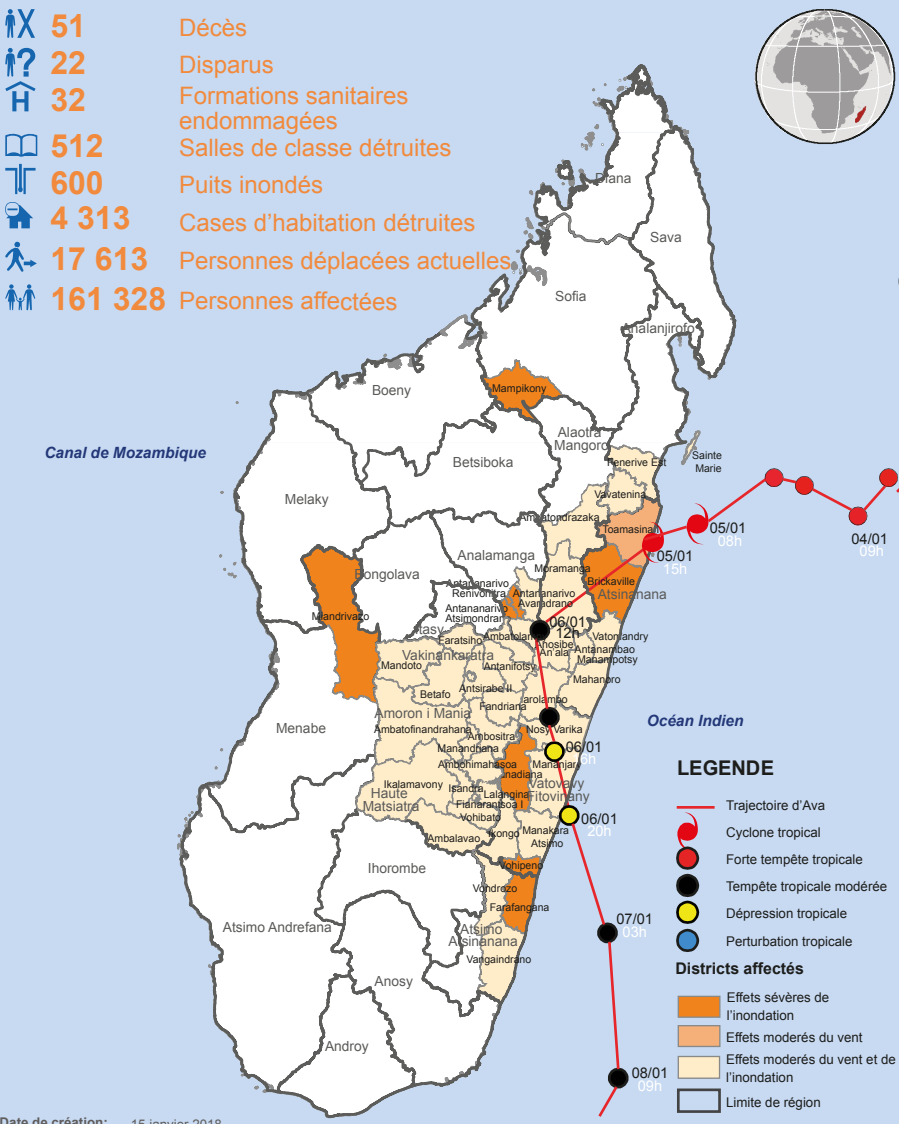


MADAGASCAR: Dégâts et réponses au Cyclone tropical Ava

(15 janvier 2018)



- 51** Décès
- 22** Disparus
- 32** Formations sanitaires endommagées
- 512** Salles de classe détruites
- 600** Puits inondés
- 4 313** Cases d'habitation détruites
- 17 613** Personnes déplacées actuelles
- 161 328** Personnes affectées



Acteurs ayant intervenu par district

Région	Districts	Acteurs
Aloatra Mangoro	Ambatondrazaka	CRM, BNGRC, MEN, ONN, MTP, MinSanP, PAM, UNICEF, FAO, ADRA
Aloatra Mangoro	Anosibe An'ala	CRM, MEN, ONN, BNGRC, MTP, MinSanP, PAM, UNICEF, FAO, ADRA
Aloatra Mangoro	Moramanga	BNGRC, MPPSPF, CRM, MEN, ONN
Amoron'i Mania	Ambositra	MinSanP, CRM, MEN, ONN
Analamanga	Antananarivo Atsimondrano	BNGRC, MPPSPF, MEEH, DREEH, CRM, MinSanP, OMS, PAM, MEN, ONN
Analamanga	Antananarivo Avaradrano	BNGRC, MPPSPF, MEEH, DREEH, CRM, UNNICEF, MinSanP, PAM, OMS, MEN, ONN
Analamanga	Atsimondrano Renivohitra	ACF, BNGRC, CRM, MPPSPF, MTP, MEEH, DREEH, UNICEF, MEN, MinSanP, OMS, PAM, OIM, ONN, Lions club
Analanjirofo	Fenerive Est	CRM, BNGRC, CPC, OMS, MEN, ONN, MTP, MinSanP, PAM, UNICEF, FAO, ADRA
Analanjirofo	Mananara	CRM, Medair, MinSanP, OMS, MEN, ONN
Analanjirofo	Maroantsetra	CRM, BNGRC, UNICEF, MEN, ONN
Analanjirofo	Sainte Marie	CRM, OMS, MEN, ONN, BNGRC, MTP, MinSanP, PAM, UNICEF, FAO, ADRA
Analanjirofo	Soanierana Ivongo	CRM, OMS, MEN, ONN, BNGRC, MTP, MinSanP, PAM, UNICEF, FAO, ADRA
Atsimo Atsinanana	Befotaka	BNGRC, MTP, MinSanP, OMS, PAM, UNICEF, FAO, ADRA, CRM, MEN, ONN
Atsimo Atsinanana	Farafangana	UNICEF, CRS, CRM, BNGRC, MTP, MinSanP, OMS, PAM, UNICEF, FAO, MEN, ADRA, PAM, WHH, ONN
Atsimo Atsinanana	Vangaindrano	BGRC, MTP, MinSanP, OMS, PAM, UNICEF, FAO, ADRA, CRM, MEN, ONN
Atsinanana	Antanambao Manampotsy	CRM, MEN, Ambatovy, ONN
Atsinanana	Brickaville	Ambatovy, BNGRC, UNICEF, DRREH, ODDIT, CRS, CRM, JIRAMA, MinSanP, OMS, MEN, ONN
Atsinanana	Mahanoro	BNGRC, CRM, JIRAMA, OMS, MEN, ONN, MTP, MinSanP, PAM, UNICEF, FAO, ADRA
Atsinanana	Marolambo	BNGRC, MTP, MinSanP, PAM, UNICEF, FAO, ADRA, CRM, MEN, ONN
Atsinanana	Toamasina I	CPC, SPAT, Medair, Groupe d'opérateur économique, BNGRC, JIRAMA, OCHA, CRM, mabatovy, UNICEF, DREEH, ODDIT, CRS, MinSanP, OMS, MEN, Ambatovy, ONN
Atsinanana	Toamasina II	Ambatovy, BNGRC, MTP, MinSanP, PAM, UNICEF, FAO, ADRA, CRM, MEN, ONN
Atsinanana	Vatomandry	CRM, JIRAMA, OMS, MEN, BNGRC, MTP, MinSanP, PAM, UNICEF, FAO, ADRA
Boeny	Mahajanga I	BNGRC, MTP, MinSanP, PAM, UNICEF, FAO, ADRA, CRM, DREEH, ONN
Haute Matsiatra	Ambohimahaso	CPC, CRM, MEN, ONN
Menabe	Miandrivazo	UNICEF, DREEH, BGRC, MTP, MinSanP, OMS, PAM, UNICEF, FAO, ADRA, CRM, MEN, ONN
SAVA	Antalaha	BNGRC, CRM, MEN, UNICEF
SAVA	Sambava	BNGRC, CRM, MEN, UNICEF
SAVA	Andapa	BNGRC, CRM, MEN, ONN
SAVA	Maroantsetra	BNGRC, CRM, MEN, ONN
Sofia	Mampikony	BNGRC, MTP, MinSanP, PAM, UNICEF, FAO, ADRA, CRM
Vakinankaratra	Antsirabe	BNGRC, CRM, MPPSPF, MEN, ONN
Vatovavy Fitovinany	Ifanadiana	MTP, MPPSPF, CRM, MinSanP, OMS, MEN, ONN
Vatovavy Fitovinany	Manakara	UNICEF, CRS, CRM, MinSanP, OMS, MEN, ONN
Vatovavy Fitovinany	Mananjary	UNICEF, CRS, CRM, BNGRC, CPC, MinSanP, OMS, MEN, ONN
Vatovavy Fitovinany	Nosy Varika	CRM, MinSanP, OMS, MEN, ONN
Vatovavy Fitovinany	Vohipeno	CRM, MinSanP, OMS, MEN, ONN

Date de création: 15 janvier 2018
 Sources: Partenaires humanitaires, OCHA, Clusters, BNGRC
 Feedback: www.bngrc-mid.mg
 Les limites et les noms affichés et les désignations utilisées sur cette carte n'impliquent pas l'approbation ou l'implication officielle par les Nations Unies.

Activités par district

Région	District	Abris	Coordination	Eau, Hygiène et Assainissement	Education	Logistique	Nutrition	Protection	Santé	Sécurité alimentaire
Aloatra Mangoro	Ambatondrazaka	X	X	X	X	X	X	X	X	X
Aloatra Mangoro	Anosibe An'ala		X	X			X	X		
Aloatra Mangoro	Moramanga	X	X	X			X	X	X	X
Amoron'i Mania	Ambositra		X	X			X	X	X	
Analamanga	Antananarivo Atsimondrano	X	X	X	X	X	X	X	X	X
Analamanga	Antananarivo Avaradrano	X	X	X			X	X	X	X
Analamanga	Atsimondrano Renivohitra	X	X	X	X	X	X	X	X	X
Analanjirofo	Fenerive Est		X	X	X	X	X	X	X	X
Analanjirofo	Mananara		X	X			X	X	X	X
Analanjirofo	Maroantsetra	X	X	X			X	X	X	X
Analanjirofo	Sainte Marie		X	X			X	X	X	X
Analanjirofo	Soanierana Ivongo		X	X			X	X	X	X
Atsimo Atsinanana	Befotaka		X	X			X	X	X	X
Atsimo Atsinanana	Farafangana		X	X	X	X	X	X	X	X
Atsimo Atsinanana	Vangaindrano		X	X			X	X	X	X
Atsinanana	Antanambao Manampotsy		X	X			X	X	X	X
Atsinanana	Brickaville	X	X	X	X	X	X	X	X	X
Atsinanana	Mahanoro		X	X			X	X	X	X
Atsinanana	Toamasina I	X	X	X	X	X	X	X	X	X
Atsinanana	Toamasina II		X	X	X	X	X	X	X	X
Atsinanana	Vatomandry		X	X			X	X	X	X
Boeny	Mahajanga I	X		X	X	X	X	X	X	X
Haute Matsiatra	Ambohimahaso		X	X			X	X	X	X
Menabe	Miandrivazo		X	X			X	X	X	X
SAVA	Antalaha	X	X	X	X	X	X	X	X	X
SAVA	Sambava	X	X	X	X	X	X	X	X	X
SAVA	Andapa	X	X	X	X	X	X	X	X	X
SAVA	Vohemar	X	X	X	X	X	X	X	X	X
Sofia	Mampikony		X	X			X	X	X	X
Vakinankaratra	Antsirabe		X	X			X	X	X	X
Vatovavy Fitovinany	Ifanadiana		X	X			X	X	X	X
Vatovavy Fitovinany	Manakara		X	X			X	X	X	X
Vatovavy Fitovinany	Mananjary		X	X	X		X	X	X	X
Vatovavy Fitovinany	Nosy Varika		X	X			X	X	X	X
Vatovavy Fitovinany	Vohipeno		X	X			X	X	X	X

- | | | | | | | | | |
|---|--|---|---|--|--|---|--|---|
| ABRIS
Abris d'urgence (Bâches, tentes, etc)
Distribution de kit cuisine
Distribution de matériels de réhabilitation
Distribution de Non-vires (moustiquaires, couvertures)
Gestion de sites d'hébergement | COORDINATION
Evaluation, survol, collecte d'informations
Déploiement d'équipe | EAU, HYGIENE ET ASSAINISSEMENT
Désinfection de puits
Distribution de kits WASH | EDUCATION
Dotations de matériel WASH
Promotion de l'hygiène
Dotations de school in a box
Dotations de kits récréatifs
Mise en place de salle de classe provisoire (Tarpente, tableau noir et ardoise) | LOGISTIQUE
Dégagement et élagage de route
Mise en place de pont provisoire
Rétablissement de l'électricité | NUTRITION
Renforcement des centres de récupération nutritionnelle
Intensification des activités d'alimentation des nourissons et jeunes enfants | PROTECTION
Appui Psychosocial | SANTÉ
Sensibilisation sur la prévention des exploitations sexuelles, viols, etc.
Prévision de médicaments et de kits médicaux
Prise en charge gratuite des personnes déplacées malades | SECURITE ALIMENTAIRE
Distribution de vivres |
|---|--|---|---|--|--|---|--|---|



MADAGASCAR : Cyclone tropical Ava

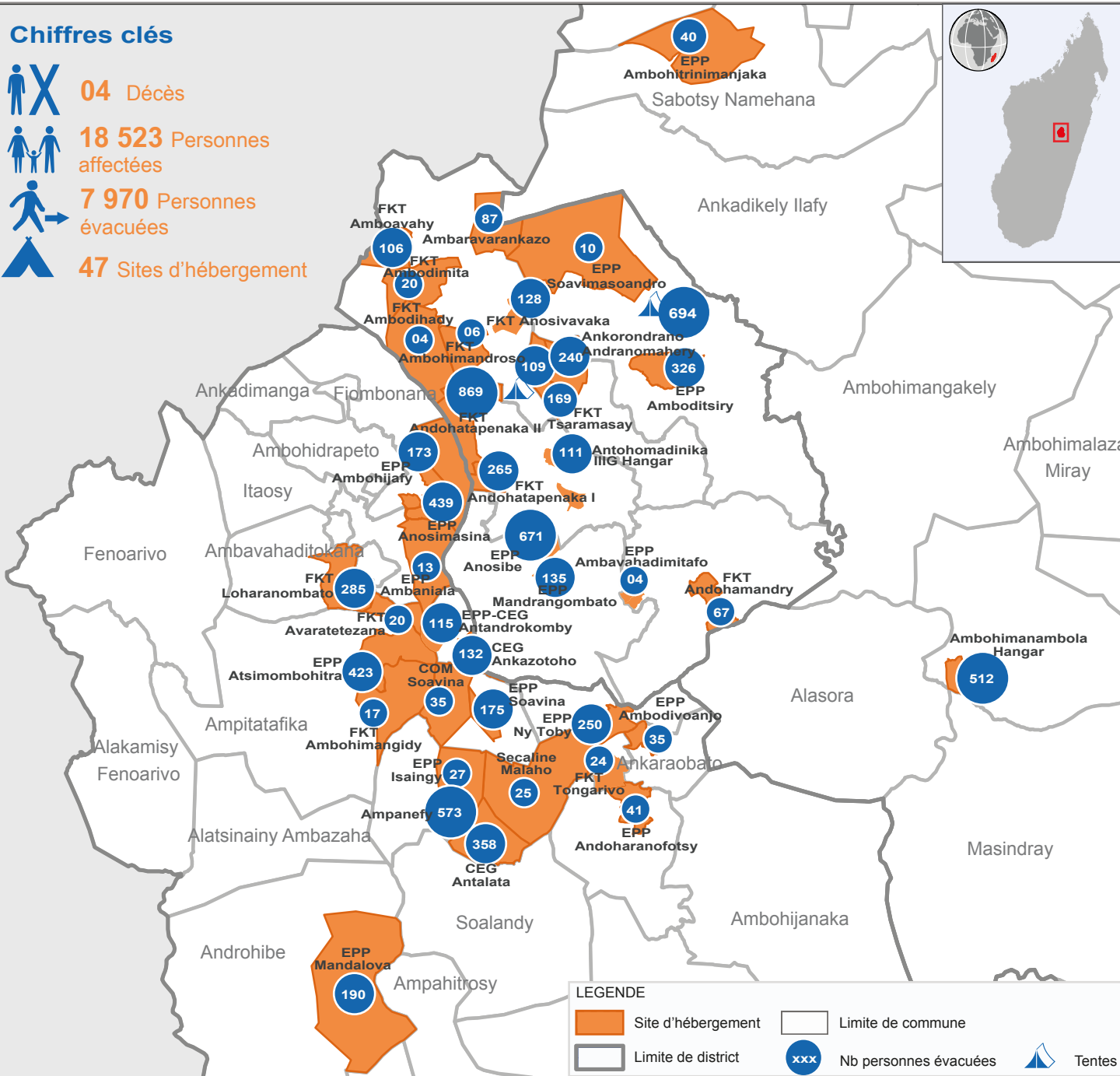
Sites d'hébergement à Antananarivo

(Situation: 12 janvier 2018)



Chiffres clés

- 04** Décès
- 18 523** Personnes affectées
- 7 970** Personnes évacuées
- 47** Sites d'hébergement



Nombre de personnes évacuées par site d'hébergement

District	Commune	Site d'hébergement	Personnes déplacées	
Antananarivo Atsimondrano	Ambavahaditokana	Ex Bureau Fkt.Loharanombato	285	
		Bureau Fokontany Antalata	47	
	Ampanefy	CEG Atalata	358	
		Commune Ampanefy	74	
		EPP Isaingy	27	
		Secaline Malaho	25	
		Tranompokonolona Ampanefy	477	
		Zoara Ampanefy	22	
	Ampitatafika	Bureau Fkt Ambohimangidy	Bureau Fkt Avaratetezana	17
			EPP Atsimombohitra	20
		Andoharanofotsy	EPP Andoharanofotsy	423
	Androhibe	EPP Mandalova	EPP Amboivoanjo	41
			CEG Ankazotoho	190
	Ankaraobato	EPP Anosivavaka	CEG Ankazotoho	35
EPP Anosizato Andrefana			132	
Anosizato Andrefana	EPP Antandrokomby	EPP Antandrokomby	88	
		Bureau Fokontany Ambohijafy, EPP Anosimasina	27	
Bemasoandro	Bureau Fokontany Ambohijafy, EPP Anosimasina	Ex Bureau Com, Ex Bureau Seecaline, EPP Anosimasina	173	
		EPP Anosimasina	439	
	Itaosy	EPP Ambaniala	13	
		Bureau Commune Soavina	35	
Soavina	EPP Soavina	175		
	Bureau du Fokontany Tongarivo	24		
Tanjombato	EPP Ny Toby	EPP Ny Toby	250	
		Grande salle Commune		
Antananarivo Avaradrano	Ambohimanambola	Ambohimanambola	512	
		EPP Ambohitrimanga	40	
TANA I	CUA	Bureau Fokontany Andohatapanaka I	265	
		Bureau Fokontany Antoamadinika III G Hangar	111	
		Tranompokonolona et Bureau Fokontany Andohatapanaka II	869	
		Bureau Fokontany Andohamandry	67	
TANA II	CUA	EPP Ambavahadimitafo	4	
		Bureau Fokontany Ankoronrano	240	
		Bureau Fokontany Tsaramasay	169	
TANA III	CUA	Tany malalaka belle vue Ankazomanga - près bassin Ankazomanga	109	
		EPP Anosibe II	671	
		EPP Mandrangobato	135	
TANA IV	CUA	03 tentes installées sur le digue	339	
		CEG-EPP Soavimasoandro	10	
		EPP Amboditsiry	326	
TANA V	CUA	Tentes installées sur le digue-CEG-EPP Soavimasoandro	329	
		Tentes installées sur les "Tany malalaka"	26	
		Bureau Fokontany Ambaravarankazo	87	
TANA VI	CUA	Bureau Fokontany Ambovahy	106	
		Bureau Fokontany Ambohidady	4	
		Bureau Fokontany Ambohimandroso	6	
		Bureau Fokontany Anosivavaka	128	
		Derrière Bureau Fokontany Ambodimita	20	
Grand Total			7970	

Date de création: 13 janvier 2018 Map No: 911v01

Sources: Partenaires humanitaires, Région Analamanga, MPPSPF, BNGRC

Feedback: www.bngrc-mid.mg

Les limites et les noms affichés et les désignations utilisées sur cette carte n'impliquent pas l'approbation ou l'implication officielle par les Nations Unies.